

ОПИСАНИЕ МЕСТОПОЛОЖЕНИЯ ГРАНИЦ

Публичный сервитут в целях размещения существующего объекта электросетевого хозяйства ЛЭП 220 кВ Н.Софрино-Уча

(наименование объекта, местоположение границ которого описано (далее - объект))

Раздел 1

Сведения об объекте

№ п/п	Характеристики объекта	Описание характеристик
1	2	3
1.	Местоположение объекта	город Москва
2.	Площадь объекта +/- величина погрешности определения площади (Р +/- Дельта Р)	4873 +/- 24 м ²
3.	Иные характеристики объекта	Публичный сервитут в целях размещения существующего объекта электросетевого хозяйства ЛЭП 220 кВ Н.Софрино-Уча сроком действия 49 лет в интересах Публичного акционерного общества «Россети Московский регион»

Раздел 2

Сведения о местоположении границ объекта

1. Система координат: ПМСК Москвы, 77.1

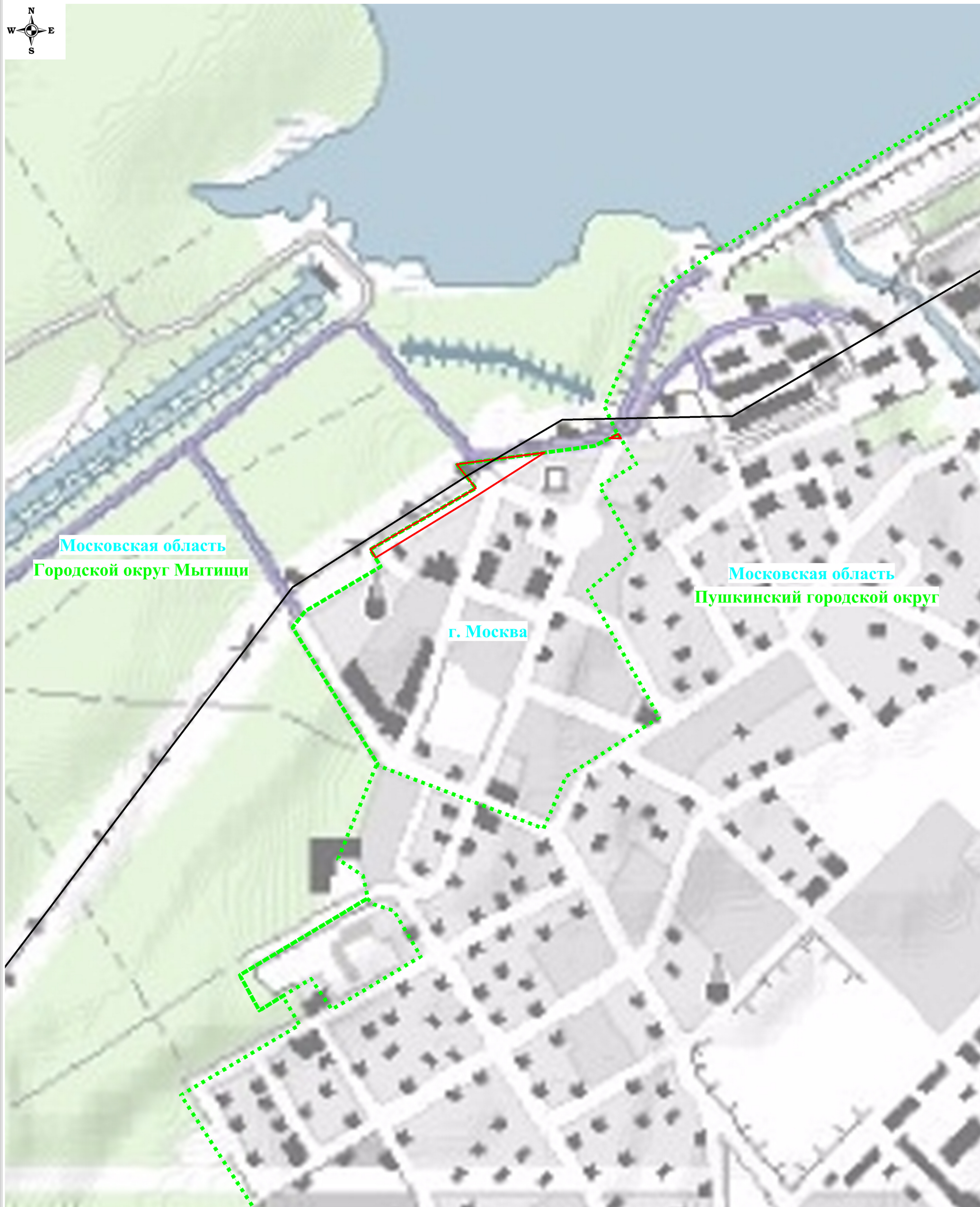
2. Сведения о характерных точках границ объекта

Обозначение характерных точек границ	Координаты, м		Метод определения координат характерной точки	Средняя квадратическая погрешность положения характерной точки (Mt), м	Описание обозначения точки на местности (при наличии)
	X	Y			
1	2	3	4	5	6
-	-	-	-	-	-

3. Сведения о характерных точках части (частей) границы объекта

Обозначение характерных точек части границы	Координаты, м		Метод определения координат характерной точки	Средняя квадратическая погрешность положения характерной точки (Mt), м	Описание обозначения точки на местности (при наличии)
	X	Y			
1	2	3	4	5	6
Часть 1					
1	38187.45	18737.86	Аналитический метод	0.10	-
2	38187.51	18721.38	Аналитический метод	0.10	-
3	38193.30	18732.70	Аналитический метод	0.10	-
4	38193.90	18733.87	Аналитический метод	0.10	-
1	38187.45	18737.86	Аналитический метод	0.10	-
Часть 2					
5	38167.29	18631.24	Аналитический метод	0.10	-
6	38101.15	18528.37	Аналитический метод	0.10	-
7	38019.23	18395.52	Аналитический метод	0.10	-
8	38031.03	18388.07	Аналитический метод	0.10	-
9	38117.18	18535.34	Аналитический метод	0.10	-
10	38150.17	18508.41	Аналитический метод	0.10	-
5	38167.29	18631.24	Аналитический метод	0.10	-

Схема расположения границ публичного сервитута



Масштаб: 1:5000

Используемые условные знаки и обозначения:



- обозначение границы публичного сервитута



- обозначение линии электропередачи



- обозначение границы муниципального образования

Пушкинский городской округ
Московская область












- обозначение муниципального образования
- обозначение субъекта

Схема расположения границ публичного сервитута



Используемые условные знаки и обозначения:

Масштаб: 1:3000

- | | | | |
|--|---|---|---|
|  | - обозначение границы публичного сервитута |  | 1 - обозначение характерной точки границы публичного сервитута |
|  | - обозначение границы земельного участка |  | 77:03:0011001:16 - обозначение кадастрового номера земельного участка |
|  | - обозначение границы кадастрового квартала |  | 77:03:0011001 - обозначение номера кадастрового квартала |
|  | - обозначение линии электропередачи |  | г. Москва - обозначение субъекта |
|  | - обозначение границы охранной зоны линии электропередачи |  | Пушкинский городской округ - обозначение муниципального образования |
|  | - обозначение границы муниципального образования | | |